



КАРАР

РЕШЕНИЕ

«23» декабрь 2015й

№ 4-6

«23» декабря 2015г.

**Об определении способа расчета расстояния от организаций и (или) объектов до границ прилегающих территорий, на которых не допускается розничная продажа алкогольной продукции, на территории сельского поселения Волковский сельсовет муниципального района Благовещенский район Республики Башкортостан**

В соответствии с Федеральным законом от 6 октября 2003 года № 131-ФЗ «Об общих принципах организации местного самоуправления в Российской Федерации», Федеральным законом от 22 ноября 1995 года № 171-ФЗ «О государственном регулировании производства и оборота этилового спирта, алкогольной и спиртосодержащей продукции и об ограничении потребления (распития) алкогольной продукции», Законом Республики Башкортостан от 1 марта 2007 года № 414-з «О регулировании деятельности в области производства и оборота этилового спирта, алкогольной и спиртосодержащей продукции в Республике Башкортостан», Постановлением Правительства Российской Федерации от 27 декабря 2012 года № 1425 «Об определении органами государственной власти субъектов Российской Федерации мест массового скопления граждан и мест нахождения источников повышенной опасности, в которых не допускается розничная продажа алкогольной продукции, а также определении органами местного самоуправления границ прилегающих к некоторым организациям и объектам территорий, на которых не допускается розничная продажа алкогольной продукции», руководствуясь Уставом сельского поселения Волковский сельсовет муниципального района Благовещенский район Республики Башкортостан, Совет сельского поселения Волковский сельсовет муниципального района Благовещенский район Республики Башкортостан

**Решил:**

1. Установить минимальное значение расстояния от организаций и (или) объектов до границ прилегающих территорий, на которых не допускается розничная продажа алкогольной продукции, на территории сельского поселения Волковский сельсовет муниципального района Благовещенский район Республики Башкортостан в размере:

- а) от детских, образовательных организаций - не менее 50 метров;
- б) от объектов спорта - не менее 50 метров
- б) от медицинских организаций не менее 50 метров;

в) от оптовых и розничных рынков, вокзалов, аэропортов и иным местам массового скопления граждан и местам нахождения источников повышенной опасности, определенным органами государственной власти субъектов Республики Башкортостан - не менее 30 метров;

в) от объектов военного назначения - не менее 30 метров.

2. Установить, что территория, прилегающая к организациям и (или) объектам, указанным в пункте 1 настоящего решения, включает обособленную территорию (при наличии таковой), а также территорию, определяемую с учетом конкретных особенностей местности и застройки, примыкающую к границам обособленной территории либо непосредственно к зданию (строению, сооружению), в котором расположены организации и (или) объекты, указанные в пункте 1 настоящего решения (дополнительная территория).

3. Дополнительная территория определяется:

- при наличии обособленной территории – от входа для посетителей на обособленную территорию до входа для посетителей в стационарный торговый объект;

- при отсутствии обособленной территории – от входа для посетителей в здание (строение, сооружение), в котором расположены организации и (или) объекты, указанные в пункте 1 настоящего решения, до входа для посетителей в стационарный торговый объект.

4. Определить следующий способ расчета расстояния от организаций и (или) объектов до границ прилегающих территорий, на которых не допускается розничная продажа алкогольной продукции, на территории сельского поселения Волковский сельсовет муниципального района Благовещенский район Республики Башкортостан:

- по кратчайшему расстоянию по тротуарам, пешеходным дорожкам и пешеходным переходам, (при их отсутствии – по обочинам, велосипедным дорожкам, краям проезжих частей. При пересечении пешеходной зоны с проезжей частью расстояние измеряется по ближайшему пешеходному переходу. В случае если объект торговли находится внутри торгового центра (торгового комплекса), при определении протяженности прилегающей территории объектов, указанных в пункте 1, должно учитываться расстояние внутри торгового центра (торгового комплекса) до непосредственного входа в объект торговли;

- в случае если указанные организации и (или) объекты имеют более одного входа для посетителей либо располагаются в нескольких зданиях, то прилегающая территория определяется от каждого входа, за исключением входов, которые не используются для входа посетителей (пожарные, запасные);

- при размещении организаций и (или) объектов, указанных в пункте 1 настоящего решения, в одном здании (строении, сооружении) с торговым объектом (объектом общественного питания), - по кратчайшему маршруту движения от входа для посетителей в организацию и (или) объект до входа для посетителей в торговый объект (объект общественного питания), исходя из сложившейся системы пешеходных путей.

5. Утвердить перечень организаций и (или) объектов, на прилегающих территориях к которым не допускается розничная продажа алкогольной продукции (Приложение № 1).

6. Утвердить схемы границ прилегающих территорий, на которых не допускается розничная продажа алкогольной продукции (Приложение № 2).

7. Решения Совета сельского поселения Волковский сельсовет муниципального района Благовещенский район от 29.04.2013 № 21-2 «Об определении границ, прилегающих к некоторым организациям и объектам территорий, на которых не допускается розничная продажа алкогольной продукции» и от 29.05.2015 № 43-3 «О внесении изменений в решение Совета сельского поселения Волковский сельсовет муниципального района Благовещенский район Республики Башкортостан от 26.11.2015 года № 3-3 «Об определении границ прилегающих к некоторым организациям и объектам территорий, на которых не допускается розничная продажа алкогольной продукции» признать утратившими силу.

8. Опубликовать настоящее решение на информационном стенде администрации сельского поселения и разместить на официальном сайте сельского поселения Волковский сельсовет муниципального района Благовещенский район Республики Башкортостан.

9. Контроль за выполнением настоящего решения возложить на постоянную комиссию по социально-гуманитарным вопросам, охране правопорядка (Ястубаева Н.В.).

Глава сельского поселения

Г.Р. Карамова

Приложения №1  
к Решению Совета  
сельского поселения  
Волковский сельсовет  
муниципального района  
Благовещенский район  
Республики Башкортостан  
от 23.12. 2015 г № 4-6

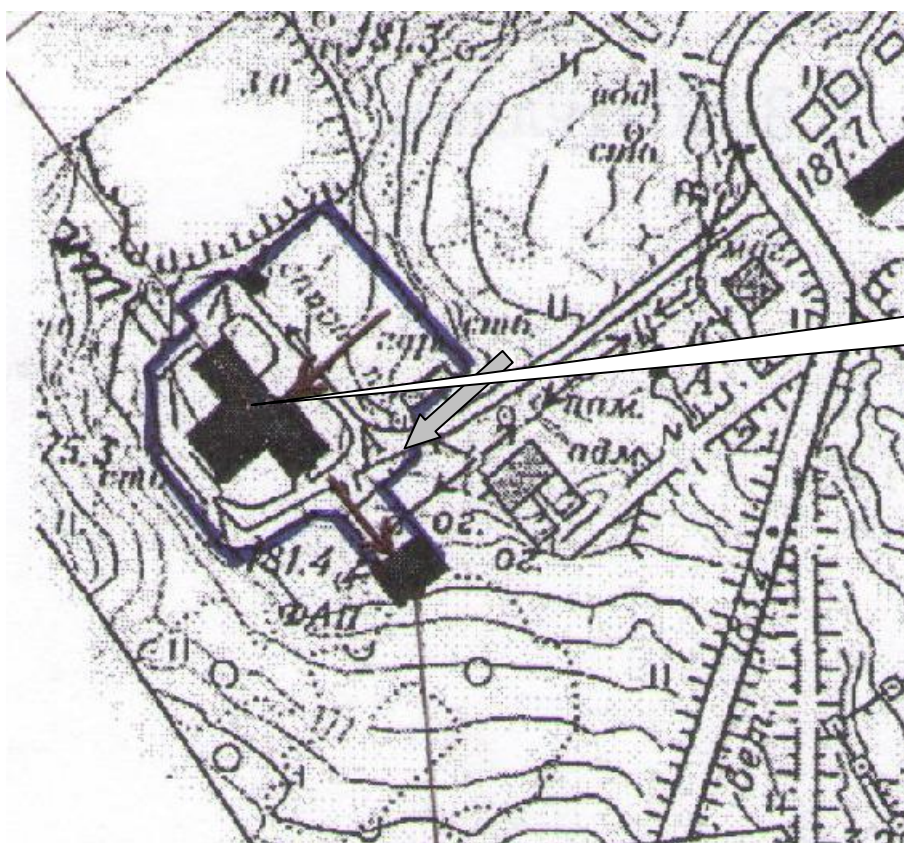
### Перечень

организаций и (или) объектов детских организаций, образовательных организаций, медицинских организаций, объектов спорта, оптовых и розничных рынков, вокзалов, мест массового скопления граждан, на которых не допускается розничная продажа алкогольной продукции и прилегающих к ним территорий в сельском поселении Волковский сельсовет муниципального района Благовещенский район Республики Башкортостан


№ п/п	Наименование организации и (или) объекта детских организаций, образовательных организаций, медицинских организаций, объектов спорта, оптовых и розничных рынков, вокзалов, мест массового скопления граждан	Юридический адрес	Адрес местонахождения	Минимально допустимое значение расстояния, метр	Максимально допустимое значение расстояния, метр
<b>Медицинские организации Фельдшерско- акушерские пункты</b>					

1	Волковский фельдшерско-акушерский пункт	453445, Республика Башкортостан, Благовещенский район, с. Волково, ул. Молодежная, д. 1 корпус «в»	453445, Республика Башкортостан, Благовещенский район, с. Волково, ул. Молодежная, д. 1 корпус «в»	50	65
<b>Общеобразовательные учреждения</b>					
66	Филиал муниципального общеобразовательного бюджетного учреждения средняя общеобразовательная школа села Покровка муниципального района Благовещенский район РБ основная общеобразовательная школа села Волково	453445, РБ, Благовещенский район, с. Волково, ул. Молодежная, 1 «Б»	453445, РБ, Благовещенский район, с. Волково, ул. Молодежная, 1 «Б»	50	65

**Схема**  
**границ прилегающей к обособленной территории**  
**филиала муниципального общеобразовательного бюджетного учреждения**  
**средняя общеобразовательная школа села Покровка муниципального**  
**района Благовещенский район Республики Башкортостан основная**  
**общеобразовательная школа села Волково**



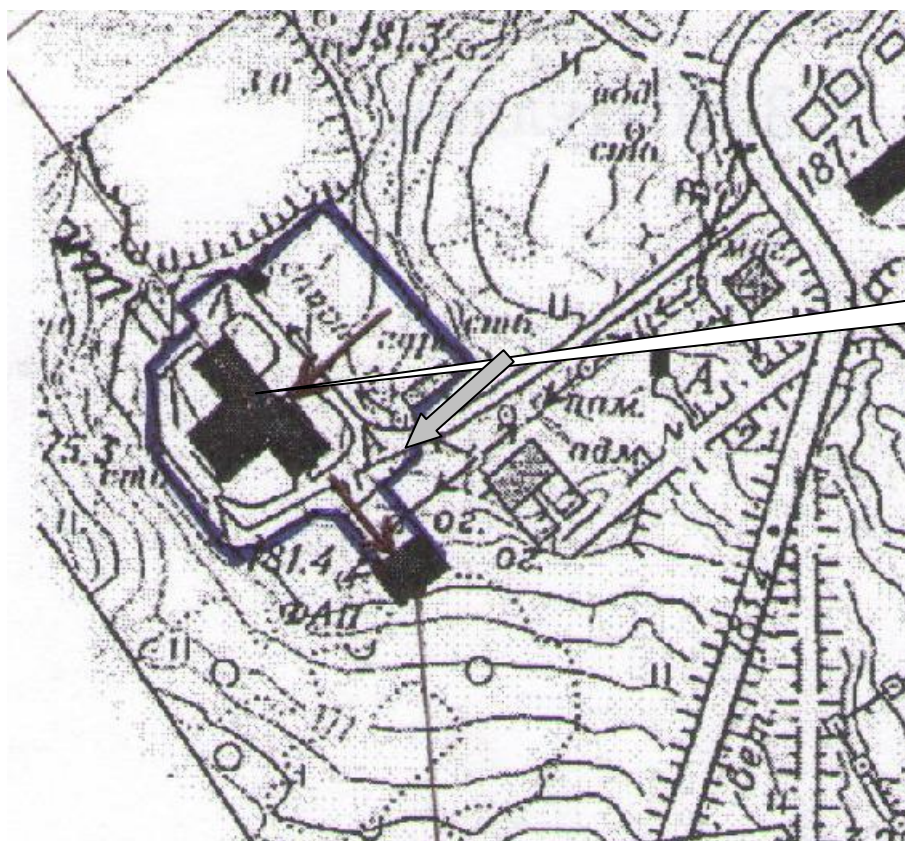
ООШ с.  
Волково

 - Обособленная территория


 - Объект

Приложение № 2  
к Решению Совета сельского поселения  
Волковский сельсовет  
муниципального района  
Благовещенский район  
Республики Башкортостан  
«23» декабря 2015 г № 4-6

**Схема**  
**границ прилегающей к обособленной территории**  
**филиала муниципального общеобразовательного бюджетного учреждения**  
**средняя общеобразовательная школа села Покровка муниципального**  
**района Благовещенский район Республики Башкортостан основная**  
**общеобразовательная школа села Волково**



Волковский  
ФАП

 - Обособленная территория

 - Объект